



República de Moçambique
Ministério da Administração Estatal
Instituto Nacional de Gestão de Calamidades
Centro Nacional Operativo de Emergência

Informação CTGC Nrº 15

INGC/CENOE 2013_2014

Maputo, 07 de Março de 2014

Informação Meteorológica



Maputo , 07 de Março de 2014



DNA

Informação Hidrológica

SITUAÇÃO HIDROLÓGICA ACTUAL
E
PREVISÃO PARA OS PRÓXIMOS DIAS

Maputo, 07/03/14

BACIAS HIDROGRÁFICAS EM ALERTA

- ✓ **Lugenda:** *Congerenge*
- ✓ **Messalo:** *Nairoto e Miangaleua*
- ✓ **Zambeze:** *Caia e Maromeu*
- ✓ **Púngoè:** *Mafambisse*
- ✓ **Limpopo:** *Combomune*
- ✓ **Incomati:** *Ressano Garcia, Magude*

MOZAMBIQUE

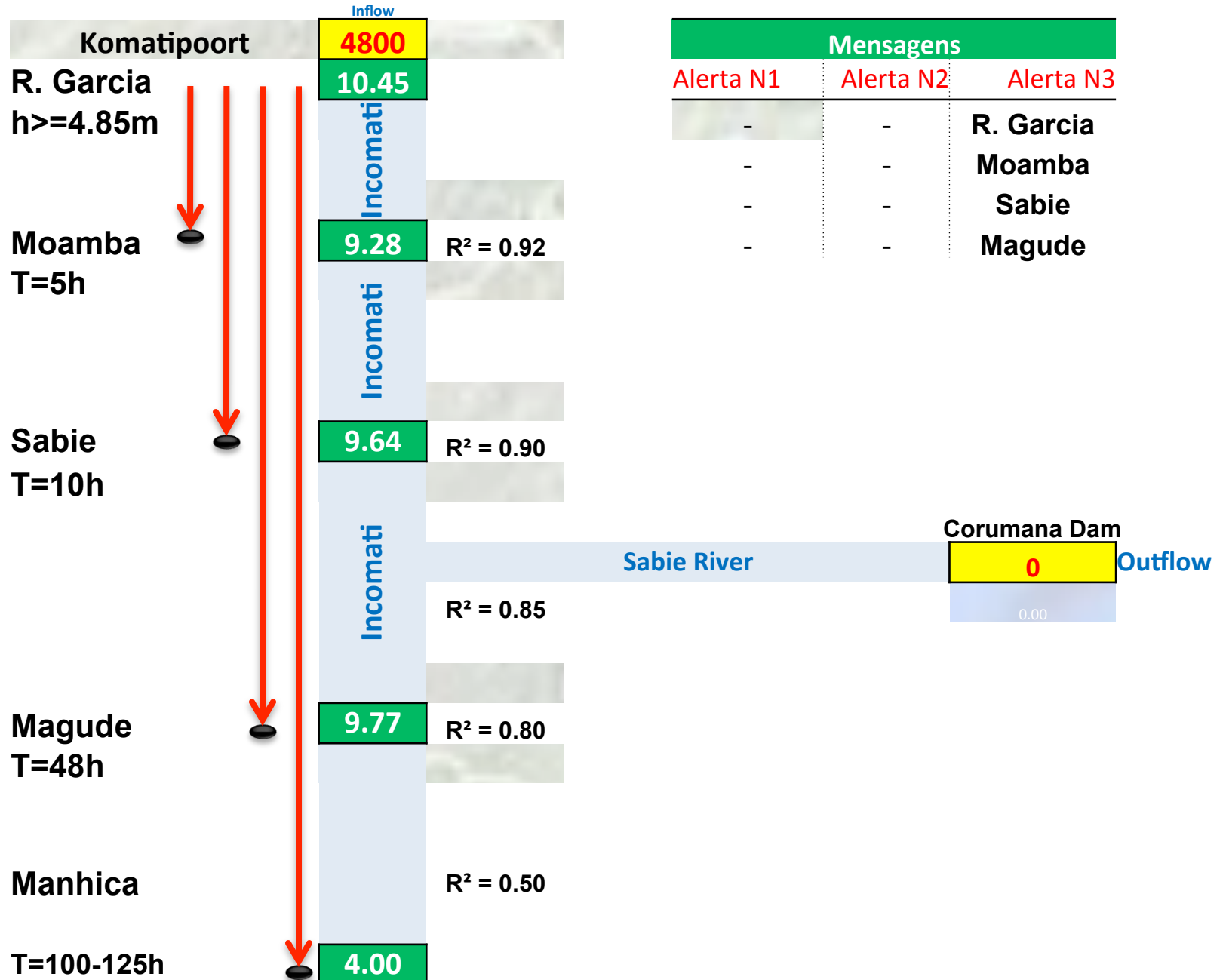
SITUACAO DAS BARRAGENS DA BACIA DO INCOMATI



Bacia	Bacias de Incomáti, Maputo, Umbeluzi e Limpopo								
	Estação	Nível de Alerta	Nível Máximo		Data/Nível				TENDÊNCIA ACTUAL
			2012/13	2013/14	04/03/14	05/03/14	06/03/14	07/03/14	
(m)	(m)	(m)	(m)	(m)	(m)	(m)	(m)		
Incomáti	R. Garcia	5.00	5.77	10.40	3.50	10.35	6.40	5.97	A Baixar
	Magude	5.00	7.97	5.79	3.18	3.36	4.19	8.23	A Subir
Maputo	Madubula	3.50	4.00	3.89	2.03	2.05	2.30	3.16	A Subir
Umbelu	Goba	3.50		4.23	2.68	2.67	4.05	3.43	A Baixar
Limpopo	Pafuri	-	-	4.77	1.85	3.44	4.07	4.50	A Subir
	Combomun	4.50	11.88	6.73	3.40	3.37	3.78	5.62	A Subir
	Chókwè	5.00	>9.54	6.00	2.82	2.72	2.64	2.79	A Subir
	Xai-Xai	4.30	5.60	2.90_? ??	2.25	1.96	1.74	1.84	Oscilat

- B_{arrag} Nacionais: Massingir = 74%, Corumana = 88%, P. Libombos = 89%
- B_{arrag} Montante: Limpopo = 99%, Elefantes = 98%, Incomati = 100%, Maputo = 82%

PREVISAO DE NIVEIS HIDROMETRICOS & TEMPOS DE PROPAGACAO DE ONDA

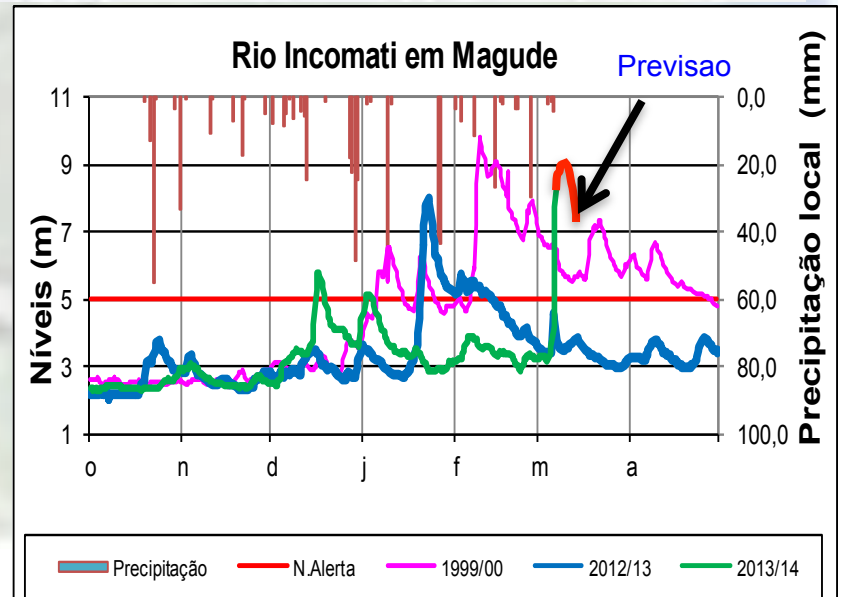
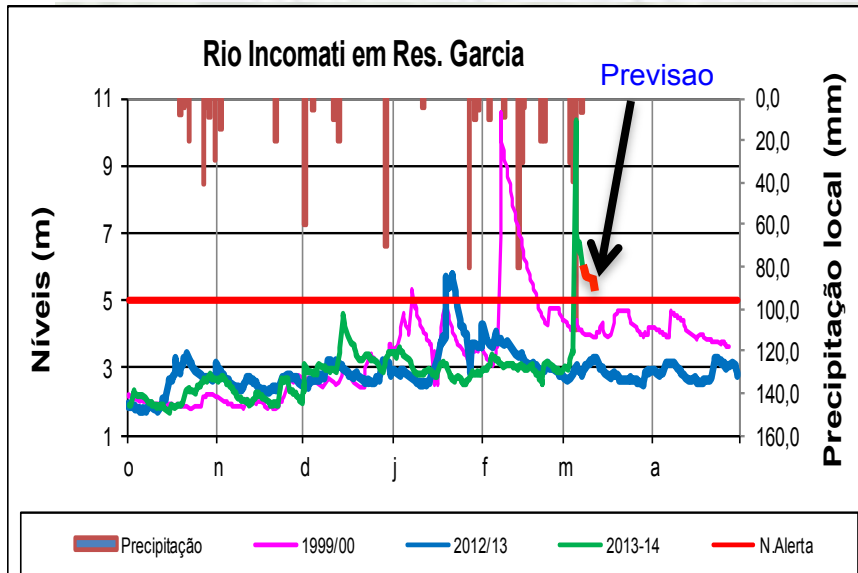
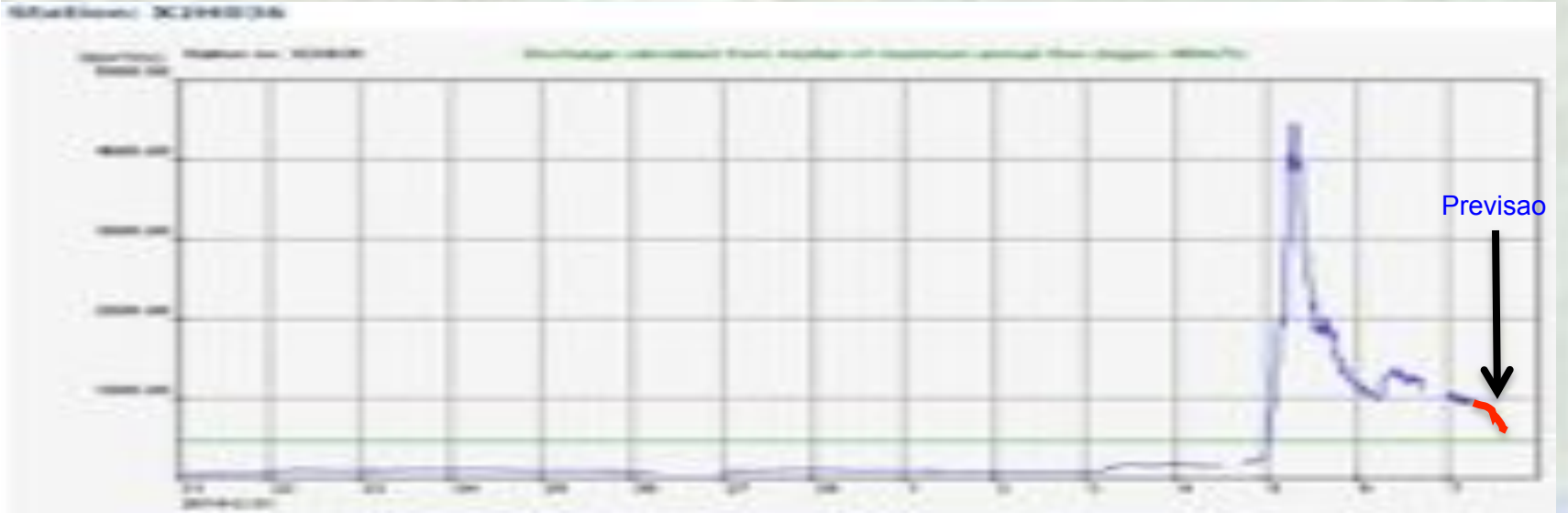


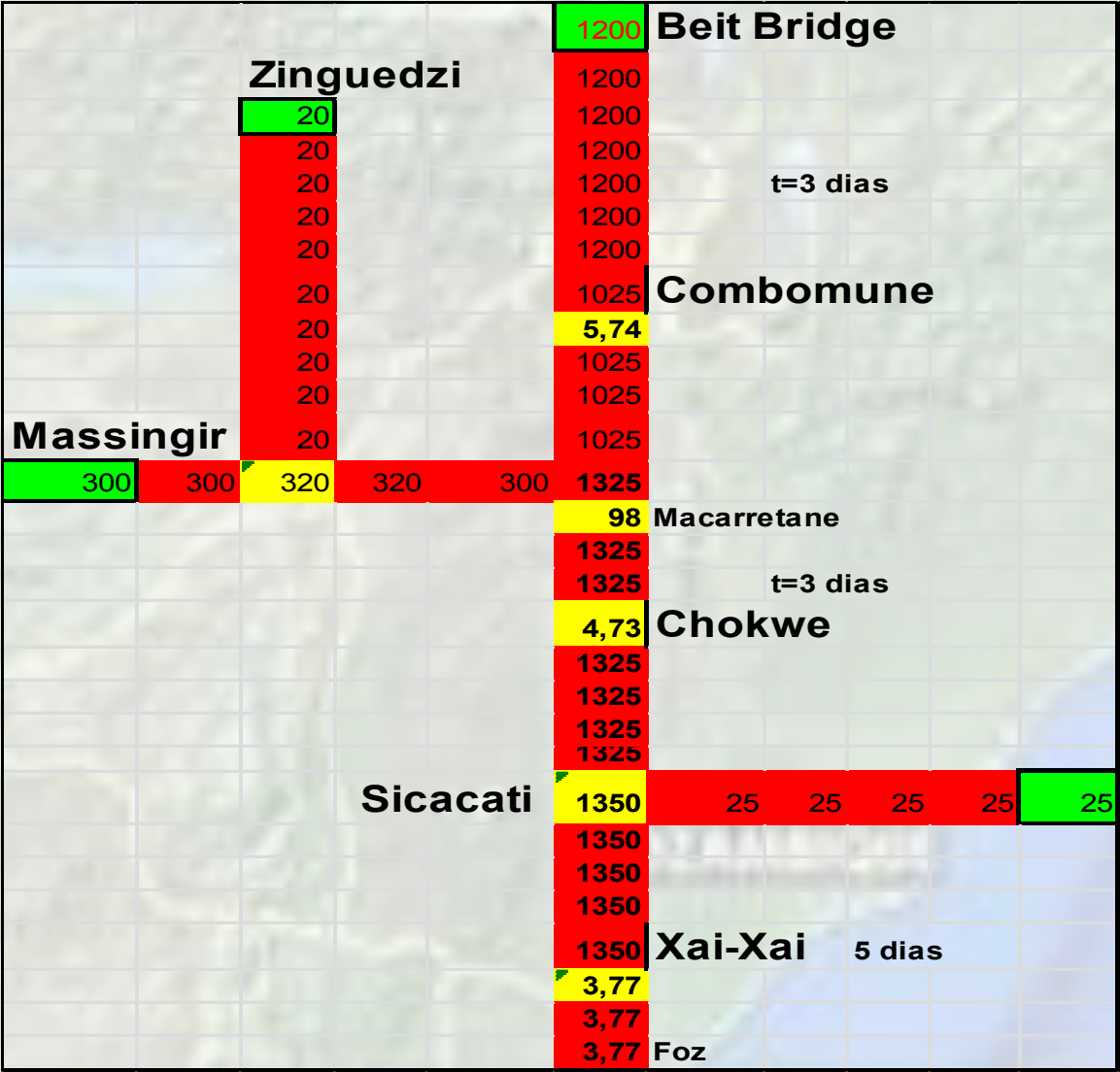
Impactos Socio-Economicos

Distrito	Aldeias
Moamba	Chivonguine, Maxia, Daimane, Loisiveve, Nhoquene, Pondzene
Magude	Chicha, Herois Mocambicano, Muchapo, Bairro111, Bairro 141,Mucumbulano,Bobi, Maguiguane, Bairro-5, Mulemane, Chicotso e Sambo
Manhica	Galana, Mangavilane,Chichongue, Bairro 171,Hunihano, Chimovane, Nanja, Maciana-Sede
Total	24

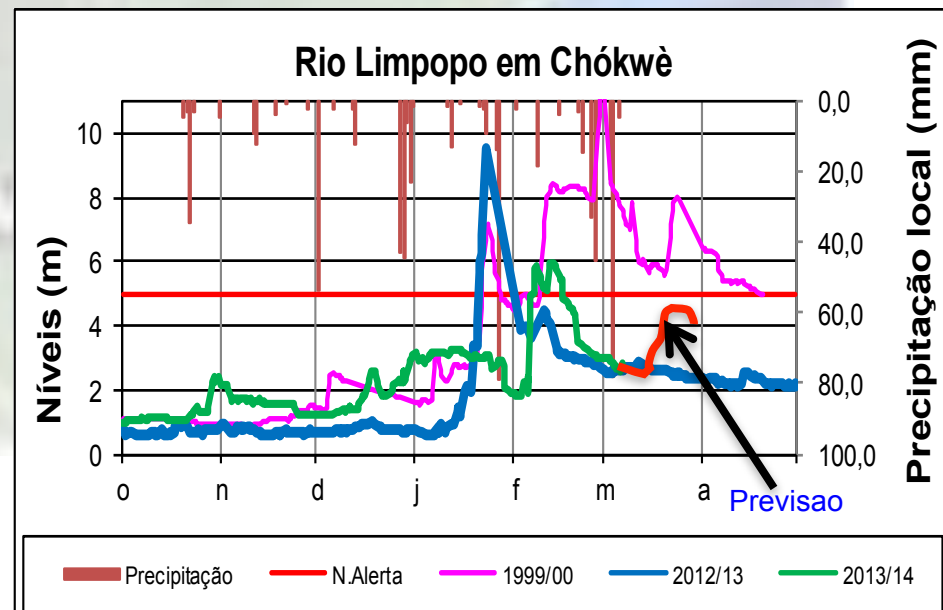
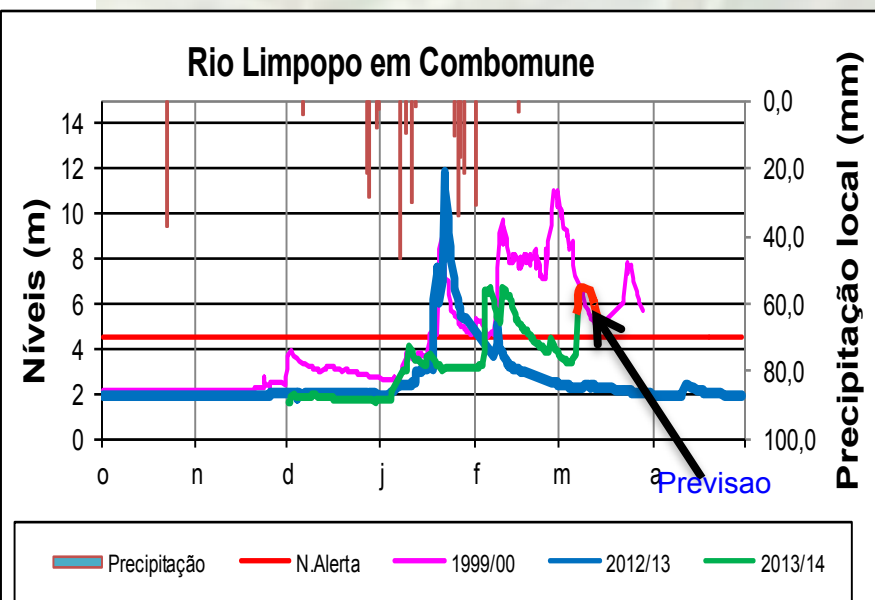



EVOLUCAO DE NIVEIS





EVOLUCAO DE NIVEIS



Bacias do Save, Búzi e Púnguè

Bacia	Estação	Nível Alerta (m)	Nível Máx. (2013/14)	Data/Nível			Tendência Actual
				05/03/14	06/03/14	07/03/14	
		(m)	(m)	(m)	(m)	(m)	
Búzi	Dombe	5.50	>11	5.56	5.25	4.00	A Baixar
	Goonda	5.50	9.80	3.95	4.14	4.10	A Baixar
	Estaquinha	-	7.99	3.42	3.62		
Púnguè	Inhazónia	5.50	8.65	4.70	4.57		
	Pungoè Sul	6.50	9.99	5.15	5.01	5.01	Estacion
	Mafambisse	6.00	7,64	7.16	7.13		A Baixar
Save	Massangena	4.50	5.20	2.54	3.21	3.28	A Subir
	V.F.Save	5.50	6.35	3.00	3.04	3.24	A Subir
Zambeze	Tete	5.00	4.42	3.32	3.19	3.18	A Baixar
	Mutarara	5.00	5.28	4.80	4.73	4.59	A Baixar
	Caia	5.00	5.47	5.32	5.35	5.35	Estacion
	Marromeu	4.75	4.93	5.00	5.00	5.01	Estacion
Licungo	Guruè	3.50	4.28	2.15	2.09	2.14	A Subir
	Mocuba	6.00	6.44	5.18	5.10	5.00	A Baixar
Messalo	Miangaleua	3.50	3.88	3.58	3.54		
Lugenda	Congerenge	5.00	-	5.16	5.02		

Previsão para as próximas 48 horas (07-09/03/2014)

Com o abrandamento generalizado da precipitação preve-se:

- Púnguè em *Mafambisse* continuara acima de alerta e com tendência gradual de baixar;
- Zambeze em *Caia e Marromeu*, continuara acima de alerta e com tendência para estabilização;
- Licungo em Mocuba poderá manter-se abaixo de alerta, com tendência de baixar;
- Messalo em Miangaleua e Nairoto, os níveis hidrométricos, manter-se-ão acima do alerta, e com ligeira tendência de subir,
- Limpopo, *Subida de nivies em Combomune*, manter-se-ão abaixo de alerta.
- Incomati: *Subida de nivies em Magude, Xinavane, Manhica e descida em R. Garcia;*
- *Umbeluzi e Maputo ligeira descida*

OCORRÊNCIAS E AÇÕES DE RESPOSTA

De 06 de Fev. de Março/14



Ocorrência de chuvas intensas nos dias 4 e 5 de Março 2014

Distrito Municipal Katembe

- ❖ **6 casas** inundadas afectando igual nr de familias.
- ❖ Alagamento de vias de acesso nso bairros Chali, Incassane, Chamissava, Guachene.
- ❖ Ligação rodoviária Katembe/Matutuine deficitária.



Ocorrência de chuvas intensas e subida do caudal do rio Incomati nos dia 4 e 5 de Março



Bacia de Incomáti e Umbelúzi

Distrito de Boane

Interrompida circulação de pessoas e bens no drift de Mazambanine;

Acções de Resposta

Posicionado 1 barco da UNAPROC no drift de Boane;

As equipas do CTPGC estiveram em Boane, no apoio às operações de resposta.

Distrito de Manhiça

Acções de Resposta

Brigada do Conselho de Ministros visitou o bairro de reassentamento de 3 de Fevereiro na Manhiça;

Sensibilização da população para que abandone as zonas de risco;

Identificado o campo de futebol de Incomati para o estabelecimento do centro de abrigo em caso de necessidade;



Ocorrência de chuvas intensas e subida do caudal do rio Incomati e Umbeluzi nos dia 4 e 5 de Março



Cidade da Matola

- Quintais alagados nos bairros de Liberdade, Mussumbuluco, Fomento, Nkobe e Bunhiça.
- Várias artérias alagadas.



Distrito de Moamba

- Informação de existência de 1 pessoa arrastada pela fúria das águas na zona de Sábie):
- 2 das pessoas resgatadas estão acomodadas no centro de abrigo temporário da SDD;
- Permanece inacessível o sistema de abastecimento de água;
- Existência de pessoas sitiadas a precisarem de resgate;
- Interrupção das estradas : Moamba/Chinhanganine/Magude e Moamba/Sábie;

Ocorrência de chuvas intensas e subida do caudal do rio Incomati nos dia 4 e 5 de Março

Distrito de Moamba

Acções de Resposta

- ❑ Foram resgatadas 2 pessoas em Mavondzo e 3 em Bicuane no Posto Administrativo de Moamba-sede, totalizando (com as 6 de ontem) 11 pessoas.
- ❑ 2 das pessoas resgatadas estão abrigadas temporariamente na vila-sede;

❖ As equipas do CTPGC estiveram em Moamba, Magude, Manhiça , no apoio às operações de resposta;

❖ Envolvimento da Rádios Comunitarias de Manhiça e Moamba na divulgação dos avisos sobre a evolução do evento e medidas preventivas





Algumas fotos sobre a Bacia do Incomati





Algumas fotos sobre a Bacia do Incomati



POSICIONAMENTO DA UNAPROC

Distrito	Local	Barcos	Homens
Manhiça	3 de Fevereiro	5	13
Magude		2	5
Boane	Mazambanine	1	3
Moamba		2	5
Total		10	26

Existem mais embarcações em protidão para o seu posicionamento em função da necessidade

Resumo do Impacto das Chuvas e ventos fortes

Outubro de 2013 a 06 de Março 2014



Província	Feridos	Famílias afectadas	Destruição de casas		Casas Inundadas	Unidades sanitárias	Casas de Culto
			Total	Parcial			
Niassa	1	329	38	93	198		0
C.Delgado	2	806	98	369	339		2
Nampula	62	5472	969	4469	34	4	6
Zambézia	8	1580	487	98	995	0	6
Tete	0	125	0	125			
Manica	0	38	16	22		2	
Sofala	0	3883	50	60	3773		
Inhambane	1	11	4	7			
Gaza	0	325	0	325			
Maputo	1	181	1	180		1	3
Maputo- Cidade	1	346	2	157	187		
Total	76	13,096	1,665	5,905	5,526	7	17



Muito Obrigado

**BRIEFING DO CENTRO
NACIONAL OPERATIVO DE
EMERGÊNCIA
(CENOE)
Maputo, 07 de Março de 2014**

MAIS VALE PREVENIR QUE REMEDIAR